

Директор МБУ ДО г. Мурманска ДЮСШ №4

Утверждаю

А.Н. Черепанов

« 28 »

ноября

2018 г.



## ПАСПОРТ ДОСТУПНОСТИ б/н объекта и услуг для инвалидов и других МГН

### 1. Общие сведения об объекте

- 1.1. Наименование отрасли (сферы деятельности): объект физической культуры и спорта
- 1.2. Адрес объекта 184635 город Мурманск, район Росляково, ул. Заводская 13/1.
- 1.3. Сведения о размещении объекта:
- отдельно стоящее здание 3 этажа, 620,7 кв.м
  - часть здания \_\_\_\_\_ этажей (или на \_\_\_\_\_ этаже), \_\_\_\_\_ кв.м
  - наличие прилегающего земельного участка (да, нет); нет кв.м
- 1.4. Год постройки здания 1989, последнего капитального ремонта 2013.
- 1.5. Дата предстоящих плановых ремонтных работ: капитальный ремонт \_\_\_\_\_, реконструкция \_\_\_\_\_; строительство нового здания \_\_\_\_\_; иное \_\_\_\_\_;

### сведения об организации, расположенной на объекте

- 1.6. Название организации (учреждения) - полное и краткое наименование: муниципальное бюджетное учреждение дополнительного образования г. Мурманска детско-юношеская спортивная школа № 4, МБУ ДО г. Мурманска ДЮСШ № 4.
- 1.7. Юридический адрес организации (учреждения) 184635 Мурманская обл. г. Мурманск р-н Росляково ул. Заводская д.13/1
- 1.8. Основание для пользования объектом (оперативное управление, аренда, собственность) оперативное управление.
- 1.9. Форма собственности (государственная, негосударственная) государственная.
- 1.10. Территориальная принадлежность (федеральная, региональная, муниципальная) муниципальная.
- 1.11. Вышестоящая организация (наименование) Комитет по образованию администрации г. Мурманска.
- 1.12. Адрес вышестоящей организации, другие координаты 183038, г. Мурманск, проспект Ленина, дом 51.

### 2. Характеристика деятельности организации на объекте

(краткая характеристика предоставляемых услуг)

- 2.1 Вид (или тип) объекта (согласно отраслевой классификации и Уставу): учреждение дополнительного образования детей
- 2.2 Виды оказываемых услуг дополнительное образование.
- 2.3 Форма оказания услуг: (на объекте, с длительным пребыванием, в т.ч. проживанием, на дому, дистанционно) на других объектах согласно договоров о безвозмездном пользовании нежилых помещений.
- 2.4 Категории обслуживаемого населения по возрасту: (дети, взрослые трудоспособного возраста, пожилые; все возрастные категории) дети
- 2.5 Категории обслуживаемых инвалидов: (К, О-п, О-в, С-п, С-ч, Г-п, Г-ч, У) / нет
- 2.6 Участие в исполнении ИПР инвалида, ребенка-инвалида (да, нет) нет.

### 3. Состояние доступности объекта

#### 3.1 Путь следования к объекту пассажирским транспортом

(описать маршрут движения с использованием пассажирского транспорта)  
городской автотранспорт до остановки «Росляково», далее по улице Советской, улице Школьной, улице Завадской 350 метров.

Наличие специального транспортного обслуживания (социальное такси) нет.

### 3.2 Путь к объекту от ближайшей остановки пассажирского транспорта:

3.2.1 расстояние до объекта от остановки транспорта 350 м.

3.2.2 время движения (пешком) 10 мин.

3.2.3 наличие выделенного от проезжей части пешеходного пути (*да, нет*), да

3.2.4 Перекрестки: нерегулируемые.

3.2.5 Информация на пути следования к объекту: нет.

3.2.6 Перепады высоты на пути: есть.

Их обустройство для инвалидов на коляске: нет.

3.2.7 Обеспечена индивидуальная мобильность инвалидам (К, О-п, О-в, С-ч, Г-п, Г-ч, У)

3.2.8 Необходимое сопровождение на пути движения инвалидам (К, О-п, О-в, С-п, С-ч, Г-п, Г-ч, У)/ нет

Необходимые организационные решения: организовать размещение тактильной информации на пути движения от остановки (обращение к администрации района)

### 3.3 Организация доступности объекта для инвалидов – форма обслуживания\*

Категория инвалидов	Форма обслуживания – способ предоставления услуг инвалидам (отметить выбранный способ знаком +)*				
	На объекте – по варианту		На дому	Дистанционно	Не организовано
	«А»*	«Б»**			
К (передвигающиеся на креслах-колясках)		+			
О-п (поражение нижних конечностей)		+			
О-в (поражение верхних конечностей)		+			
С-п (полное нарушение зрения – слепота)		+			
С-ч (частичное нарушение зрения)		+			
Г-п (полное нарушение слуха – глухота)		+			
Г-ч (частичное нарушение слуха)		+			
У (нарушение умственного развития)		+			
<b>Все категории инвалидов***</b>		+			

\* - вариант «А» - - универсальный проект (доступность для инвалидов любого места в здании, а именно – общих путей движения и мест обслуживания – не менее 5% общего числа таких мест, предназначенных для обслуживания)

\*\* - вариант «Б» - - разумное приспособление (при невозможности доступного оборудования всего здания выделение в уровне входа специальных помещений, зон или блоков, приспособленных для обслуживания инвалидов, с обеспечением всех видов услуг, имеющихся в данном здании)

\*\*\* - заполняется только в случае, если способ единый для всех категорий

К - передвигающиеся на коляске; О – нарушения опорно – двигательного аппарата, в т.ч.: О-п – поражение нижних конечностей; О-в – поражение верхних конечностей; С-п – полное нарушение зрения (слепота); С-ч – частичное нарушение зрения; Г-п – полное нарушение слуха (глухота); Г-ч – частичное нарушение – слуха; У – нарушения умственного развития

### 3.4 Доступность структурно-функциональных зон на «24» декабря 2018 года\*

№№ п \ п	Основные структурно-функциональные зоны**	Состояние доступности, в том числе для основных категорий инвалидов***							
		К	О-н	О-в	С-п	С-ч	Г-п	Г-ч	У
1	Территория, прилегающая к зданию (участок)	ВНД	ВНД	ВНД	ВНД	ВНД	ВНД	ВНД	ВНД
2	Вход (входы) в здание	ВНД	ВНД	ВНД	ВНД	ВНД	ВНД	ВНД	ВНД
3	Путь (пути) движения внутри здания (в т.ч. пути эвакуации)	ВНД	ВНД	ВНД	ВНД	ВНД	ВНД	ВНД	ВНД
4	Зона целевого назначения здания (целевого посещения объекта)	ВНД	ВНД	ВНД	ВНД	ВНД	ВНД	ВНД	ВНД
5	Санитарно-гигиенические помещения	ВНД	ВНД	ВНД	ВНД	ВНД	ВНД	ВНД	ВНД
6	Система информации и связи (на всех зонах)	ВНД	ВНД	ВНД	ВНД	ВНД	ВНД	ВНД	ВНД
7	Пути движения к объекту (от остановки транспорта)	ВНД	ВНД	ВНД	ВНД	ВНД	ВНД	ВНД	ВНД

\* - указывается дата обследования, соответствующая приложению 1 «Результаты обследования на предмет доступности объекта и услуг для инвалидов и других МГН»; при повторном обследовании делается Вкладыш к Паспорту доступности объекта и услуг, и указывается дата повторной оценки по настоящему пункту

\*\* - делается отметка, если зона отсутствует или не закреплена за организацией, расположенной на объекте

\*\*\* - указывается по каждой зоне доступность ее для каждой из 8 категорий инвалидов и других МГН:

- **ДП-В** - доступно полностью (барьеры отсутствуют, требования нормативно-технических документов выполнены);

- **ДУ-им** – доступно условно с обеспечением индивидуальной мобильности техническими решениями (отклонения от нормативно-технических документов согласованы с представителем общественного объединения инвалидов);

- **ДУ-пп** – доступно условно с помощью персонала (согласовано с общественным объединением инвалидов);

- **ВНД** – временно недоступно

### 3.5. Состояние доступности объекта и услуг (итоговое заключение) на «24» декабря 2018

Г \*

Категория инвалидов	К	О-н	О-в	С-п	С-ч	Г-п	Г-ч	У	Все категории* *
Состояние доступности на момент обследования**	ВНД	ВНД	ВНД	ВНД	ВНД	ВНД	ВНД	ВНД	ВНД
Ожидаемое состояние доступности объекта и услуг после выполнения работ:									
1 этапа (неотложных работ)	ДУп п	ДУпп	ДУп п	ДУп п	ДУпп	ДУп п	ДУпп	ДУп п	ДУпп
2 этапа (отложенных работ)	ДУп п	ДУпп	ДУп п	ДУп п	ДУпп	ДУп п	ДУпп	ДУп п	ДУпп
3 этапа (итоговых работ)	ДЧ	ДЧ	ДЧ	ДЧ	ДЧ	ДЧ	ДЧ	ДЧ	ДЧ

\* - аналогично пункту 3.4 (см.)

\*\* - заполняется только в случае, если по всем категориям единая оценка

\*\* - в этой строке указывается решение о состоянии доступности объекта и предоставляемых услуг для соответствующих категорий инвалидов: **ДП** – доступно полностью; **ДЧ** – доступно частично; **ДУ-им** – Доступно условно с обеспечением индивидуальной мобильности; **ДУ-пп** – доступно условно с помощью персонала на объекте; **ДУ-дом** – доступно условно с предоставлением услуг на дому; **ДУ-дистант** – доступно условно с предоставлением услуг дистанционно; **ВНД** – временно недоступно

**3.6. Объект является приоритетным (да, нет)** \_\_\_\_\_

Указать, когда включен в реестр приоритетных объектов, в программу \_\_\_\_\_

#### 4. Управленческое решение (по обеспечению доступности объектов и услуг)

##### 4.1. Рекомендации по адаптации основных структурных элементов объекта

Этапы и виды работ по обеспечению доступности объекта и услуг	Возможный результат доступности	Ожидаемый результат доступности							
		К	О-н	О-в	С-п	С-ч	Г-п	Г-ч	У
<b>1 этап (неотложные мероприятия)</b>									
<b>1.1 Обеспечение доступа к месту предоставления услуги на объекте</b> путем оказания работниками организаций помощи с согласованием с ООИ	ДУ-пп			+		+		+	+
<b>1.2 Организация предоставления услуг инвалидам по месту жительства (на дому)</b>	ДУ-дом								
<b>1.3 Организация предоставления услуг инвалидам в дистанционном формате</b>	ДУ-дистант	+	+						
<b>1.4 Создание условий индивидуальной мобильности для самостоятельного передвижения инвалидов по объекту, в том числе к местам предоставления услуг (по варианту «А» / «Б» с согласованием с ООИ в т.ч. с приобретением технических средств адаптации (и информации) и проведением ремонтных работ</b>	ДУ-им				+		+		
<b>1.5 Обеспечение доступности объекта путём выполнения ремонтных работ и приобретения технических средств адаптации (и информации с соблюдением требований нормативно-технических документов в проектировании и строительстве</b>									
1.5.1 По варианту «А»									
<b>Срок завершения этапа, контроля его исполнения и актуализации информации на сайте организации и карте доступности – 29 декабря 2018 года</b>									
<b>2 этап (отложенные мероприятия)</b>									
<b>2.1 Обеспечение доступа к месту предоставления услуги на объекте</b> путем оказания работниками организаций помощи с согласованием с ООИ	ДУ-пп			+		+		+	+
<b>2.2 Создание условий индивидуальной мобильности для самостоятельного передвижения инвалидов по объекту, в том числе к местам предоставления услуг (по варианту «А» / «Б») с</b>	ДУ-им				+		+		



согласованием с ООИ в т.ч. с приобретением технических средств адаптации (и информации) и проведением ремонтных работ									
2.3 Обеспечение доступности объекта путём выполнения ремонтных работ и приобретения технических средств адаптации (и информации с соблюдением требований нормативно-технических документов в проектировании и строительстве									
2.3.1 По варианту «А»									
2.3.2 По варианту «Б»	ДУпп			+		+		+	+
<b>Срок завершения этапа, контроля его исполнения и актуализации информации на сайте организации и карте доступности – 29 декабря 2023 года</b>									
<b>3 этап (итоговое мероприятия)</b>									
3.1 Обеспечение доступа к месту предоставления услуги на объекте путем оказания работниками организаций помощи с согласованием с ООИ	ДУ-пп								
3.2 Создание условий для беспрепятственного доступа инвалидов к объекту и предоставляемым в нем услугам									
3.3.1 По варианту «А»									
3.3.2 По варианту «Б»	ДЧ	+	+	+	+	+	+	+	+
<b>Срок завершения этапа, контроля его исполнения и актуализации информации на сайте организации и карте доступности – 29 декабря 2030 года</b>									

\* - подробно мероприятия представлены в «дорожной карте» «08» августа 2017 года (прилагается)

- 4.2. Для принятия решения о выполнении работ на объекте требуется / не требуется:
- согласование работ с надзорными органами (в сфере проектирования и строительства, архитектуры, охраны памятников, другое) \_\_\_\_\_
  - техническая экспертиза \_\_\_\_\_
  - разработка проектно-сметной документации \_\_\_\_\_
  - согласование с вышестоящей организацией \_\_\_\_\_
  - заключение дополнительного соглашения с арендодателем \_\_\_\_\_
  - рассмотрение на \_\_\_\_\_  
(наименование координирующего органа в сфере обеспечения доступной среды для инвалидов)
  - иное \_\_\_\_\_

4.3. Работы, требующие обязательного согласования с полномочным представителем общественного объединения инвалидов (пункт 1 первого этапа и пункт 1 второго этапа):

Согласованы без замечаний	Дата « ____ » _____	<b>20</b> г.
Согласованы с замечаниями и предложениями (прилагаются к «дорожной карте» объекта)	Дата « ____ » _____	20 г.
Замечания устранены	Дата « ____ » _____	20 г.
Не согласованы. Необходимо согласовать до	Дата « ____ » _____	20 г.

## 5. Особые отметки

Информация о доступности объекта и предоставляемых услуг размещена на:

## 5. Особые отметки

Информация о доступности объекта и предоставляемых услуг размещена на:

- Сайте организации (адрес) <https://dussh4-murmansk.nubex.ru/>
- Карте доступности (адрес) <https://minsoc.gov-murman.ru/>

### ПРИЛОЖЕНИЯ к Паспорту доступности объекта и услуг:

1. Результаты обследования на предмет доступности объекта и услуг от «24» декабря 2018 года
2. План мероприятий по поэтапному повышению уровня доступности для инвалидов объекта и предоставляемых услуг («дорожная карта») от «08» августа 2017 года
3. Фотографии (структурно-функциональных зон и элементов объекта) **13 шт.**
4. Материалы уполномоченных организаций по осуществлению контроля и надзора

Наименование документа и выдавшей его организации, дата

5. Материалы (заключения) иных организаций по вопросам доступности объекта и услуг

(сертификаты системы добровольной сертификации, документы общественного контроля и проч.)


6. Другое

(Например, Вкладыш в Паспорт доступности – при повторном обследовании)


Комиссия, проводившая  
обследование и  
составление Паспорта  
доступности

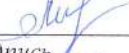
Председатель (руководитель)

  
Подпись

  
Директор  
ФИО, должность

Члены комиссии:


  
Подпись

  
Подпись

  
Подпись

  
Подпись

  
Ф.И.О., должность

  
Ф.И.О., должность

  
Ф.И.О., должность

  
Ф.И.О., должность